

M  **MORDOĞAN**

SUALTI ARKEOPARK PROJESİ


PROJE NEDİR?

Proje, İzmir Mordoğan ilçesinin, Sivriyarlar Mevkii' nde, gerek bilimsel, gerekse sportif anlamda bir sualtı merkezi kurarak, bu değer in ülkemize ve tüm dünyaya tanıtılmasını amaçlamaktadır. Bu amaç doğrultusunda bir sualtı arkeoparkı kurularak, bölgenin hem bilimsel çalışmalar yapılan bir alan haline getirilmesi hem de bölgedeki dalış turizmi ivmesini arttırarak kültürel ve ekonomik açıdan gelişmesini sağlamaktır.

PROJENİN AMAÇLARI

- Mordoğan'ın deniz tarihi ve sualtı arkeolojisi üzerine sempozyum ve atölye çalışmaları organize ederek ulusal ve uluslararası çapta önemli bir bilim merkezi haline getirilmesi
- Mordoğan'ın ülkemizde ve dünyada önemli bir kültürel merkez haline getirilmesi
- Dalış okulları ile işbirliği içinde dalış turizmini arttırmak yolunda çeşitli etkinliklerin organize edilmesi.
- Bölgedeki dalış turizmi potansiyelinin arttırılması.
- Mordoğan'ın uluslararası platformda tanıtımının sağlanması.
- Antik dönem gemi replikalasının yapılıp sualtı arkeopark kapsamında batırılması ve dalış turizmine kazandırılması
- Sualtında yapay bir batık kazı alanı oluşturularak, sualtı kazı eğitimleri ve dalış turizmine kazandırılması







360 Derece
Tarih Arařtırmaları Derneęi'nin
Kař Sualtı Arkeopark
projesinden alınan görüntüler



PROJE TEKNESİ

Batırılacak olan ticaret teknesi, MÖ. 600'lerde Ege Denizi ve Akdeniz de yük taşımak için kullanılan tekne tipinin bir replikasıdır. Bu Proje için seçilen tekne, "British Museum" da bulunan MÖ. 600'lere ait bir seramik kase üzerindeki ikonografiden yararlanılarak yapılmış ve güvertesinde köprü bulunduran ilk replika denemesidir. İkonografik bilgiler ışığında, çizimleri ve modellemesi Gemi Mühendisleri Odası İzmir Şubesi tarafından yapılmıştır.




PROJE TEKNESİNİN YAPIM AŞAMALARI



28 Şubat 2009
Cumartesi günü
batırılacak olan
Ticaret Teknesi'nin
son karesine
ayrılmıştır.

21.03.2009

medyaort.net



www.360deres.info